


**ROMANIA**  
**COMUNA DRAGALINA**  
**JUDETUL CALARASI**

tel. 0242/345028, fax. 0242/345028, e mail: pdragalina@gmail.com



**HOTARARE**

privind constatarea apartenentei la domeniul privat al Comunei Dragalina, judetul Calarasi a suprafetelor de **13,8483 ha** teren intravilan si **17,378 ha** teren extravilan , aflate la dispozitia comisiei locale de fond funciar

**Consiliul local al comunei Dragalina, judetul Calarasi intrunit in sedinta de indata din data de 02.09.2014,**

**Avand in vedere :**

- expunerea de motive a initiatorului , primarul comunei Dragalina, judetul Calarasi , dl. Marian – Gabriel STANCIU, inregistrata sub nr. 13939/02.09.2014 ;
  - raportul compartimentului cadastru si urbanism , inregistrat sub nr. 13938/02.09.2014 ;
  - adresa A.D.S. , Reprezentanta teritoriala Calarasi , nr. 230/2014 ;
  - Protocolul de predare-preluare a terenurilor cu destinatie agricola din domeniul privat al statului incheiat intre A.D.S. si C.L.A.L.F.F. a comunei Dragalina, nr. 11286/2003 ;
  - Hotararea C.J.P.S.D.P.P.A.T. a judetului Calarasi , nr. 6/2002 ;
  - prevederile art.18, alin.(3) si art.31 din Legea nr. 18/1991 – fondului funciar, republicata, cu modificarile si completarile ulterioare;
  - prevederile art. 37 din H.G. nr. 890/2005-Regulamentul privind procedura deconstituire, atributiile si functionarea comisiilor pentru stabilirea dreptului de proprietate privata asupra terenurilor, modelului si modului de atribuire a titlurilor de proprietate, precum si punerea in posesie a proprietarilor ;
  - prevederile art. 36 , alin.(2) , lit. b) si c) , art. 121 din Legea nr. 215/2001 privind administratia publica locala , republicata , cu modificarile si completarile ulterioare,
- In temeiul art.36 , alin.(2), lit.c) si art.45 din Legea nr.215/2001, privind administratia publica locala, republicata , cu modificarile si completarile ulterioare**

**HOTARASTE:**

**ART.1.** Se constata apartenenta la domeniul privat al comunei Dragalina, judetul Calarasi a terenului in suprafata totala de **13,8483 ha.** , situat in intravilanul localitatii , dupa cum urmeaza : **4,1740 ha.** tarla 141/3, parcela 4, conform anexa 1; **3,8384 ha.** , tarla 2/5, parcela 1, conform anexa 2; **5,8359 ha.** , cvartal 41, parcela 1, conform anexa 3.

**ART.2.** Se constata apartenenta la domeniul privat al comunei Dragalina, judetul Calarasi a terenului in suprafata totala de **17,378 ha.** , situat in extravilanul localitatii , dupa cum urmeaza : **0,9686 ha.** tarla 141/ tarla 142, conform anexa 4; **10,0238 ha.** , tarla 100, parcela 15, conform anexa 5; **6,3856 ha.** , tarla 184/2, parcela 36, conform anexa 6.

**ART.3.** Anexele 1 – 6 fac parte integranta din prezenta hotarare.

**ART.4.** Compartimentul Urbanism si Cadastru va duce la indeplinire prevederile prezentei hotarari.

Secretarul comunei va aduce la cunostinta celor interesati prezenta hotarare.

Presedinte de sedinta,

Nicolae GHITA

Nr. 57

Data : 02.09.2014

Adoptata la Dragalina



Contrasemneaza ,

Secretar,

Gabriel POPESCU

Hotararea a fost adoptata cu 13 voturi „pentru”, un consilier absent motivat.

PLAN DE SITUATIE AL CORPULUI DE PROPRIETATE

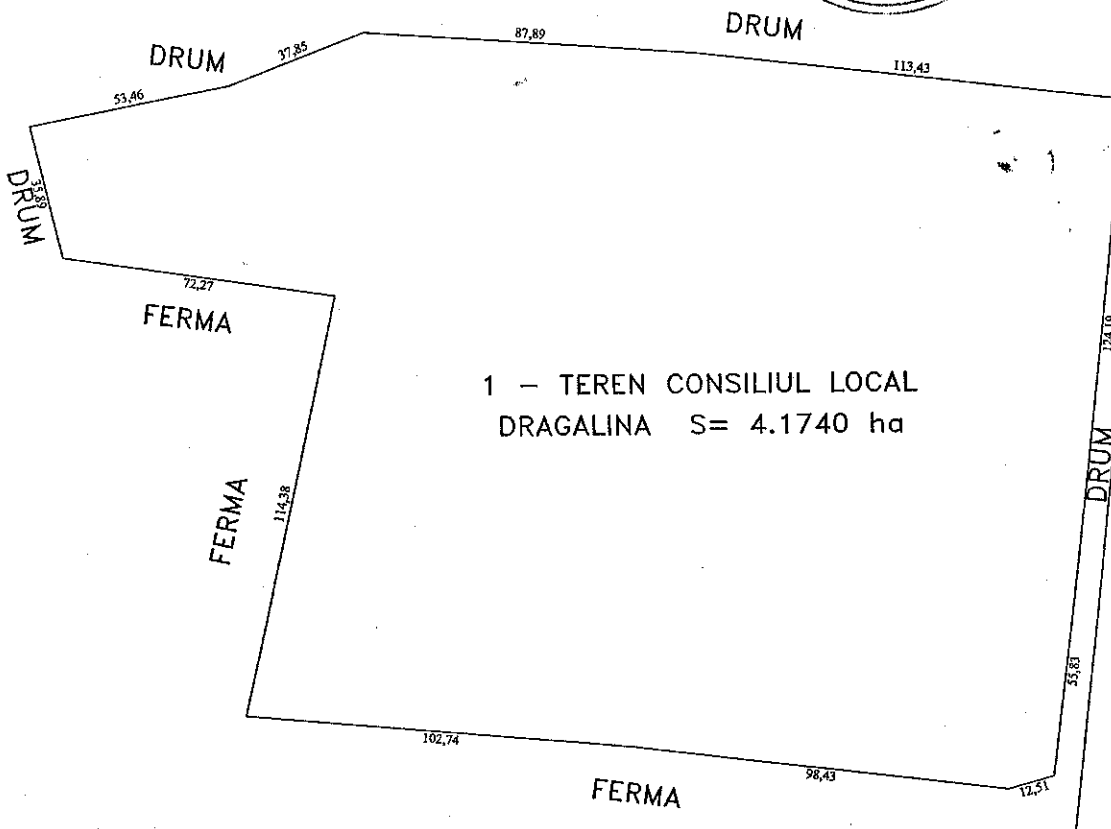
( intravilan )

Scara 1:2000

Judetul Calarasi  
Unitatea administrativ teritoriala: com. Dragalina  
Cod SIRUTA :  
Adresa imobil : comuna Dragalina, sat Dragalina,  
taria 141/3 , parcela 4, jud. Calarasi

Numele si prenumele proprietarului  
I. CONSILIUL LOCAL DRAGALINA



Presedinte de sedinta,



SUPRAFATA DIN MASURATORI = 4.1740 Ha

Numele si prenumele executantului:

S.C. TOPO Invest CONS S.R.L. - ing. Marius ENE



DATA: 25.08.2014



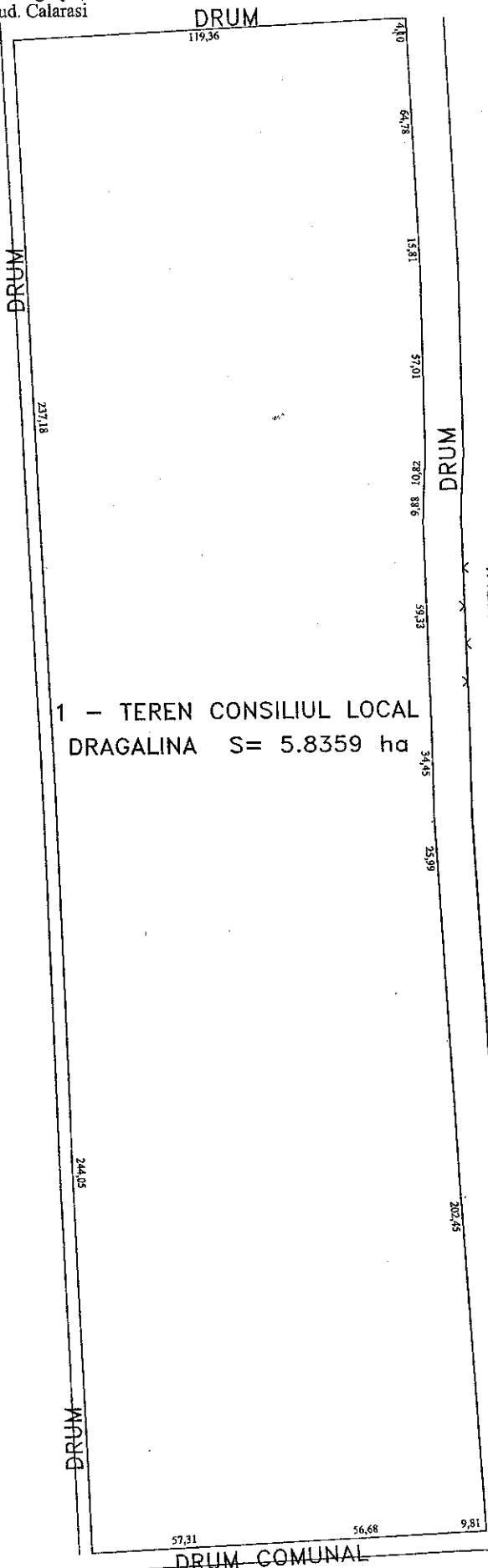
PLAN DE SITUATIE AL CORPULUI DE PROPRIETATE

(intravilan)

Judetul Calarasi  
Unitatea administrativ teritoriala: com. Dragalina

Scara 1:2000

Cod SIRUTA :  
Adresa imobil : comuna Dragalina, sat Constantin Brancoveanu,  
cvartal 41 , parcela 1, jud. Calarasi



Numele si prenumele proprietarului

1. CONSILIUL LOCAL DRAGALINA

*Președinte de sedință,*




*[Handwritten signature]*

TEREN FOST CAP BRANCOVENI

SUPRAFATA DIN MASURATORI = 5.8359 Ha

Numele si prenumele executantului:

S.C. TOPO Invest CONS S.R.L. - ing. Marius ENE



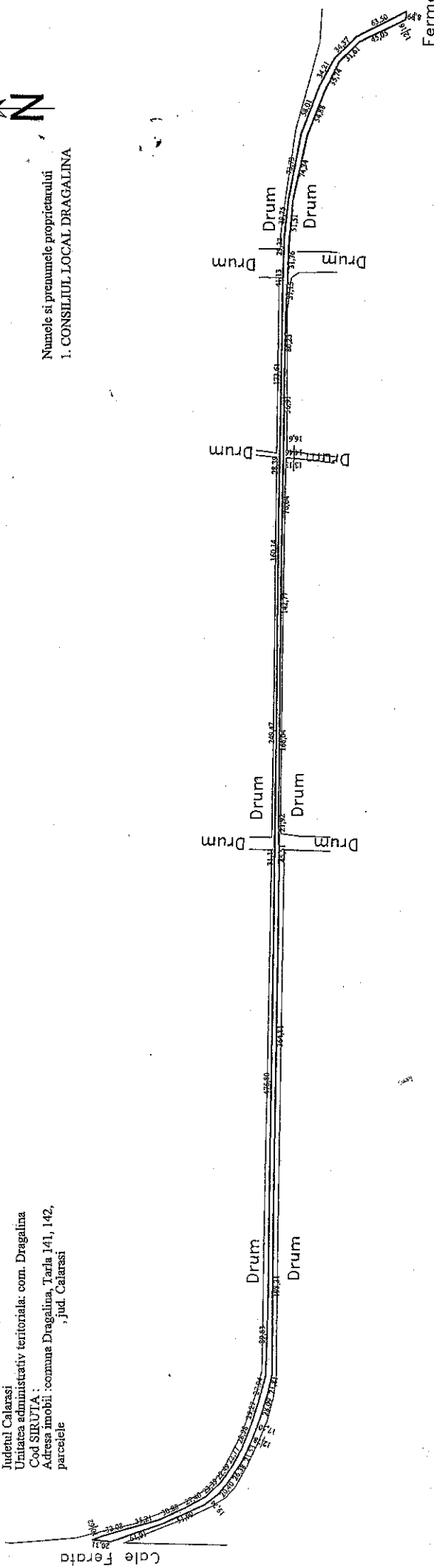
ANEXA Nr. 4 la HCL nr. 57/02.09.2014

PLAN DE SITUATIE AL CORPULUI DE PROPRIETATE

(extravilan)  
Scara 1:5000


Județul Calarasi  
Unitatea administrativ teritoriala: com. Dragalina  
Cod SIRUTA :  
Adresa imobil : comuna Dragalina, Tarla 141, 142,  
parcelele  
jud. Calarasi

Numele si prenumele proprietarului  
I. CONSILIUL LOCAL DRAGALINA



SUPRAFATA DIN MASURATORI = 0.9686 Ha

Numele si prenumele executorului: S.C. TOPO Invest CONS S.R.L. - ing. Marius ENE



DATA: 25.08.2014

Președinte de ședință,





# PLAN DE SITUATIE AL CORPULUI DE PROPRIETATE

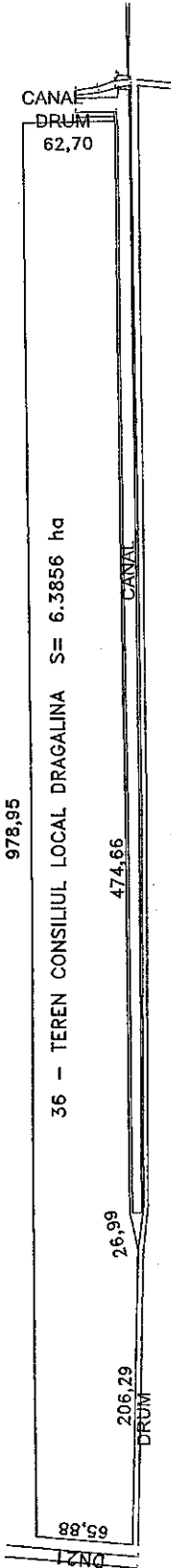
(extravilan)  
Scara 1:5000

Judetul Calarasi  
Unitatea administrativ teritoriala: com. Dragalina  
Cod SIRUTA :  
Adresa imobil : comuna Dragalina, Tara 184/2,  
parcele 36, jud. Calarasi

Numele si prenumele proprietarului  
I. CONSILIUL LOCAL DRAGALINA


Florea Ion S=0.50ha 12/117  
978,95

36 - TEREN CONSILIUL LOCAL DRAGALINA S= 6.3856 ha



SUPRAFATA DIN MASURATORI = 6.3856 Ha

Numele si prenumele executorului: S.C. TOPO Invest CONS S.R.L. - insusitor  
Marius Fenean de cadastru geodezie si cartografie



Presedinte de sedinta,



PLAN DE SITUATIE AL CORPULUI DE PROPRIETATE

(extravilan)

Scara 1:5000

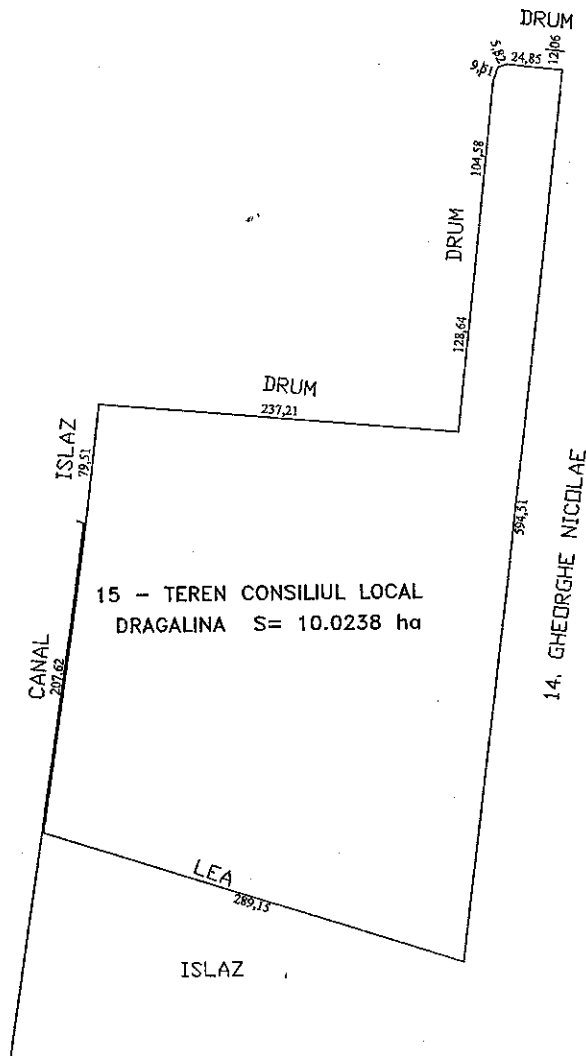
Judetul Calarasi  
Unitatea administrativ teritoriala: com. Dragalina  
Cod SIRUTA :  
Adresa imobil : comuna Dragalina, Tarla 100,  
parcela 15, jud. Calarasi

Numele si prenumele proprietarului  
1. CONSILIUL LOCAL DRAGALINA

Presedinte de sedinta,




*Signature*



SUPRAFATA DIN MASURATORI = 10.0238 Ha

Numele si prenumele executantului: S.C. TOPO Invest CONS S.R.L. - ing. Marius ENE

(semnatura si stampila)



DATA: 25.08.2014