


**ROMANIA**  
**COMUNA DRAGALINA**  
**JUDETUL CALARASI**



tel. / fax. 0242/708073, e mail: pdragalina@gmail.com

**HOTARARE**

**privind constatarea apartenentei la domeniul privat al Comunei Dragalina a suprafetei de 16,4094 ha teren extravilan , aflata la dispozitia comisiei locale de fond funciar**

**Consiliul local al comunei Dragalina, judetul Calarasi intrunit in sedinta extraordinara din data de 11.12.2014,**

**Avand in vedere :**

- expunerea de motive a initiatorului , primarul comunei Dragalina, judetul Calarasi , dl. Marian – Gabriel STANCIU, inregistrata sub nr. 13939/02.09.2014 ;
- raportul compartimentului cadastru si urbanism , inregistrat sub nr. 13941/02.09.2014 ;
- prevederile art.18, alin.(3) si art.31 din Legea nr. 18/1991 – a fondului funciar, republicata, cu modificarile si completarile ulterioare;
- prevederile art. 36 , alin.(2) , lit. b) si c) , art. 121 din Legea nr. 215/2001 privind administratia publica locala , republicata , cu modificarile si completarile ulterioare ;
- rapoartele comisiilor de specialitate ale Consiliului Local Dragalina,

**In temeiul art.36 , alin.(2), lit.c) si art.45 din Legea nr.215/2001, privind administratia publica locala, republicata , cu modificarile si completarile ulterioare**

**HOTARASTE:**

**ART.1.** Se constata apartenenta la domeniul privat al comunei Dragalina, judetul Calarasi a terenului in suprafata de 6,3856 ha. , situat in extravilanul localitatii , tarla 184/2, parcela 36, ramas la dispozitia comisiei locale , conform anexa 1.


**ART.2.** Se constata apartenenta la domeniul privat al comunei Dragalina, judetul Calarasi a terenului in suprafata de 10,0238 ha. , situat in extravilanul localitatii , tarla 100, parcela 15, ramas la dispozitia comisiei locale , conform anexa 2.

**ART.3.** Anexele 1 si 2 fac parte integranta din prezenta hotarare.

**ART.4.** Compartimentul Urbanism si Cadastru va duce la indeplinire prevederile prezentei hotarari.  
Secretarul comunei va aduce la cunostinta celor interesati prezenta hotarare.

Presedinte de sedinta,

Petrica SPIRIDON



Nr. 83

Data : 11.12.2014

Adoptata la Dragalina

Contrasemneaza ,  
Secretar.

Gabriel POPESCU

Hotararea a fost adoptata cu 15 voturi „pentru”.

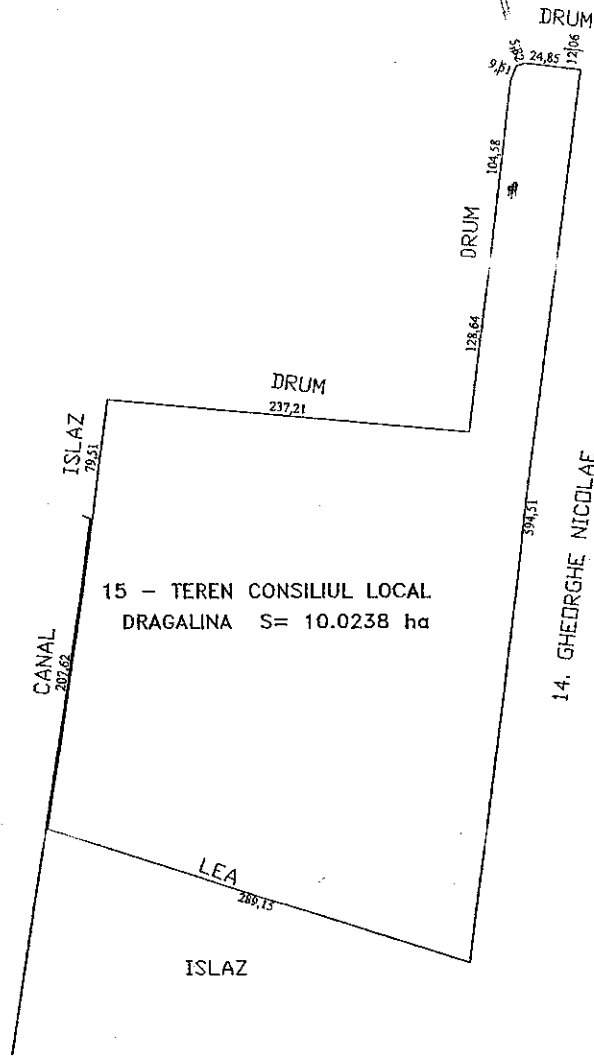
# PLAN DE SITUATIE AL CORPULUI DE PROPRIETATE

(extravilan)

Scara 1:5000

Judetul Calarasi  
Unitatea administrativ teritoriala: com. Dragalina  
Cod SIRUTA :  
Adresa imobil : comuna Dragalina, Tarla 100,  
parcela 15, jud. Calarasi

Numele si prenumele proprietarului  
1. CONSILIUL LOCAL DRAGALINA



SUPRAFATA DIN MASURATORI = 10.0238 Ha

Numele si prenumele executantului: S.C. TOPO Invest CONS S.R.L. - ing. Marius ENE

(semnatura si stampila)




DATA: 25.08.2014

# PLAN DE SITUATIE AL CORPULUI DE PROPRIETATE

(extravilan)  
Scara 1:5000

Judetul Calarasi  
Unitatea administrativ teritoriala: com. Dragalina  
Cod SIRUTA :  
Adresa imobil : comuna Dragalina, Tarla 184/2,  
parcela 36, jud. Calarasi

Numele si prenumele proprietarului  
1. CONSILIUL LOCAL DRAGALINA



Florea Ion S=0.50ha 12/117  
978,95

36 - TEREN CONSILIUL LOCAL DRAGALINA S = 6.3856 ha

SUPRAFATA DIN MASURATORI = 6.3856 Ha

Numele si prenumele executantului - S.C. TOPO Invest CONS S.R.L. - incheierea de autorizatie de construire nr. 147/2014

