

ROMANIA
COMUNA DRAGALINA
JUDETUL CALARASI



tel. / fax. 0242/708073, e mail: pdragalina@gmail.com

HOTARARE

privind constatarea apartenentei la domeniul privat al Comunei Dragalina a suprafetei de 9,6769 ha teren intravilan , aflata la dispozitia comisiei locale de fond funciar

Consiliul local al comunei Dragalina, judetul Calarasi intrunit in sedinta extraordinara din data de 11.12.2014,

Avand in vedere :

- expunerea de motive a initiatorului , primarul comunei Dragalina, judetul Calarasi , dl. Marian – Gabriel STANCIU, inregistrata sub nr. 13939/02.09.2014 ;
- raportul compartimentului cadastru si urbanism , inregistrat sub nr. 13897/02.09.2014 ;
- prevederile art.18, alin.(3) si art.31 din Legea nr. 18/1991 – a fondului funciar, republicata, cu modificarile si completarile ulterioare;
- prevederile art. 36 , alin.(2) , lit. b) si c) , art. 121 din Legea nr. 215/2001 privind administratia publica locala , republicata , cu modificarile si completarile ulterioare ;
- rapoartele comisiilor de specialitate ale Consiliului Local Dragalina,

In temeiul art.36 , alin.(2), lit.c) si art.45 din Legea nr.215/2001, privind administratia publica locala, republicata , cu modificarile si completarile ulterioare

HOTARASTE:

ART.1. Se constata apartenenta la domeniul privat al comunei Dragalina, judetul Calarasi a terenului in suprafata de 3,8384 ha. , situat in intravilanul localitatii Dragalina , tarla 2/5, parcela 1, teren ramas la dispozitia comisiei locale , conform anexa 1.

ART.2. Se constata apartenenta la domeniul privat al comunei Dragalina, judetul Calarasi a terenului in suprafata de 5,8359 ha. , situat in intravilanul localitatii Constantin Brincoveanu , cvartal 41, parcela 1, teren ramas la dispozitia comisiei locale , conform anexa 2.

ART.3. Anexele 1 si 2 fac parte integranta din prezenta hotarare.

ART.4. Compartimentul Urbanism si Cadastru va duce la indeplinire prevederile prezentei hotarari.
Secretarul comunei va aduce la cunostinta celor interesati prezenta hotarare.

Presedinte de sedinta,
Petrica STANCIU



Nr. 84

Data : 11.12.2014

Adoptata la Dragalina

Contrasemneaza ,
Secretar
Gabriel POPESCU

Hotararea a fost adoptata cu 15 voturi „pentru”.

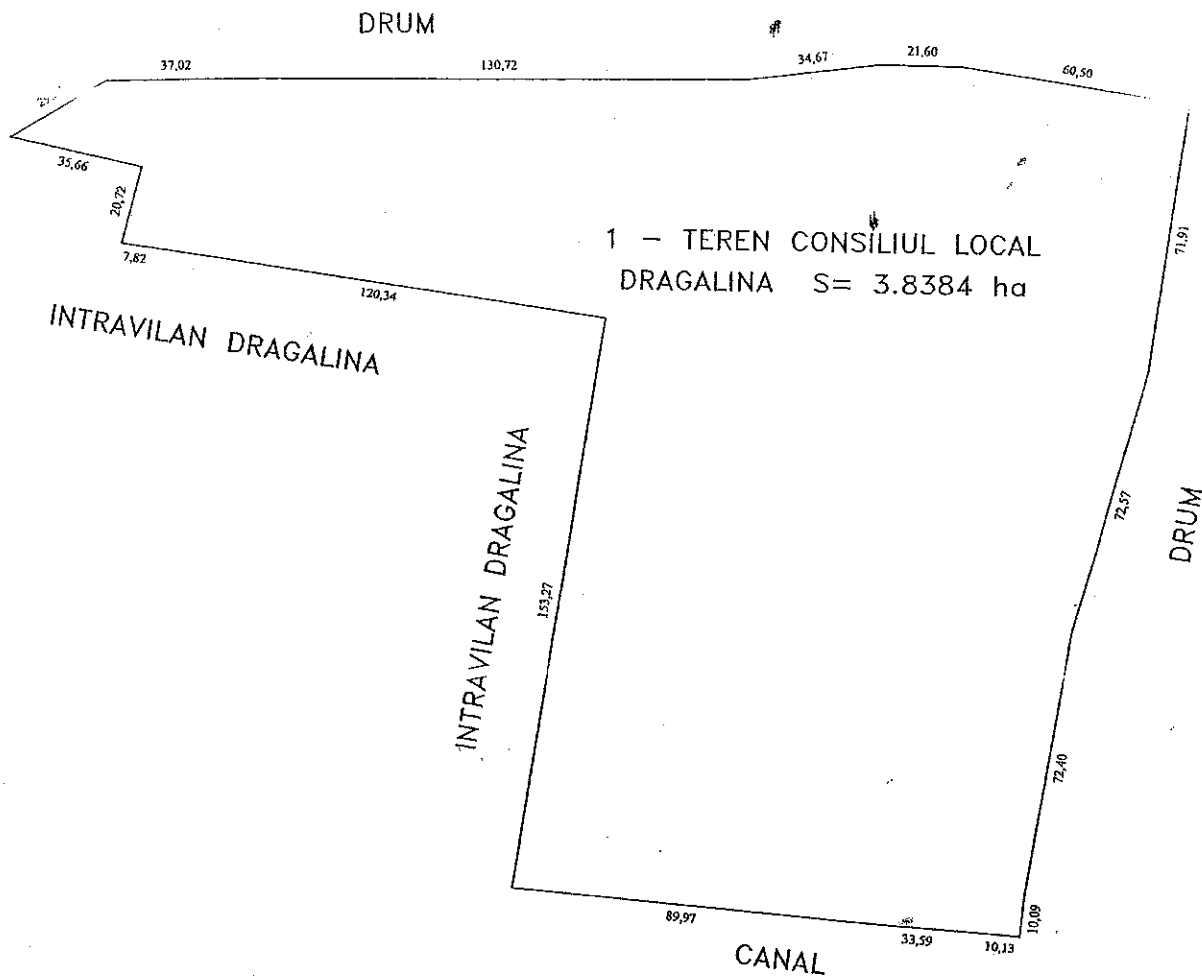
PLAN DE SITUATIE AL CORPULUI DE PROPRIETATE

11.12.2014

(intravilan)
Scara 1:2000

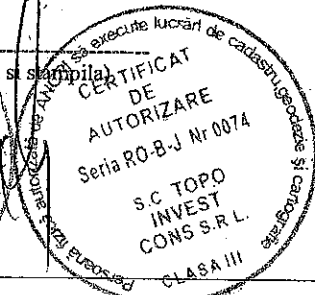

Judetul Calarasi
Unitatea administrativ teritoriala: com. Dragalina
Cod SIRUTA :
Adresa imobil : comuna Dragalina, Tarla 2/5,
parcela 1, jud. Calarasi

Numele si prenumele proprietarului
I. CONSILIUL LOCAL DRAGALINA



SUPRAFATA DIN MASURATORI = 3.8384 Ha

Numele si prenumele executantului: S.C. TOPO Invest CONS S.R.L. - ing. Marius ENE

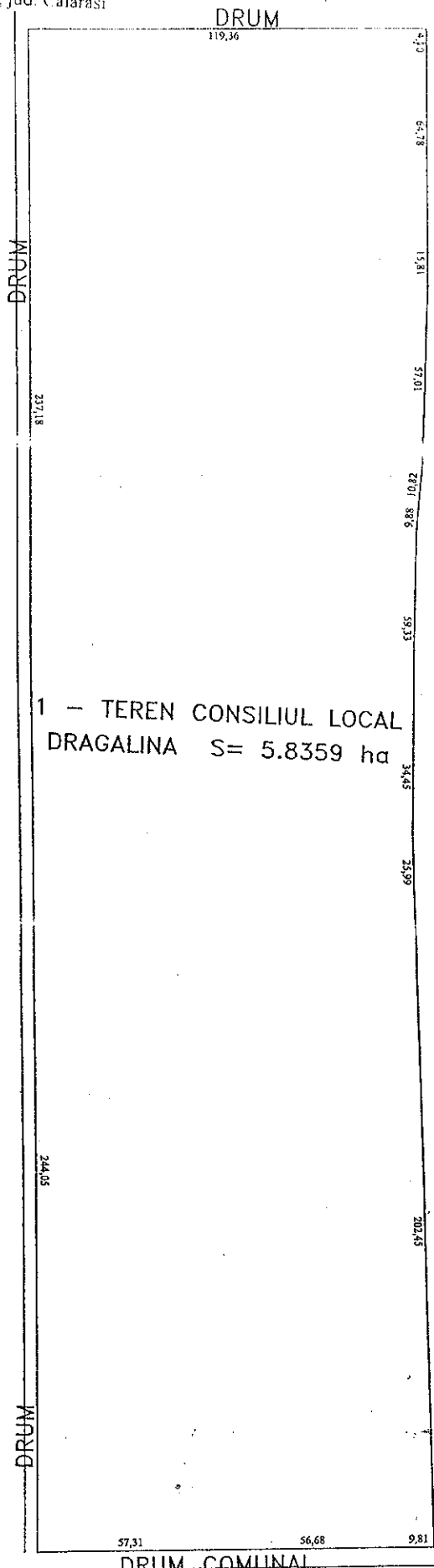


DATA: 25.08.2014

PLAN DE SITUATIE AL CORPULUI DE PROPRIETATE M. 12. 2014


Județul Calarasi
Unitatea administrativ teritoriala: com. Dragalina
Cod SIRUTA:
Adresa imobil: comuna Dragalina, sat Constantin Brancoveanu,
cvartal 41, parcela 1, jud. Calarasi

(intravilan)
Scara 1:2000



Numele si prenumele proprietarului
I. CONSILIUL LOCAL DRAGALINA

TEREN FOST CAP BRANCOVENI



SUPRAFATA DIN MASURATORI = 5.8359 Ha

Numele si prenumele executantului:

S.C. TOPO Invest CONS S.R.L. - ing. Marius ENE

