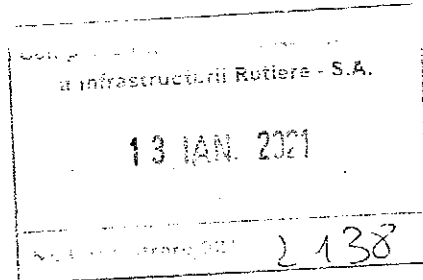





**COMPANIA NAȚIONALĂ DE ADMINISTRARE A
INFRASTRUCTURII RUTIERE S.A.**
Bdul Dinicu Golescu 38, sector 1, București, Romania, 010873
Tel.: (+4 021) 264 32 00 Fax: (+4 021) 312.09.84
Email: office@andnet.ro
CUI 16054368; J40/552/15.01.2004; Capital social 18.416.750 RON
Operator de date cu caracter personal nr.16562
www.erovinieta.ro



**DIRECȚIA SIGURANȚA CIRCULAȚIEI ȘI MONITORIZARE TRAFIC
COMPARTIMENT HĂRȚI STRATEGICE DE ZGOMOT**
Tel: 021/264 3397



Către : Doamna/Domnul Primar

Referitor: Propunere Plan de acțiune

Subiect: Consultare publică în vederea finalizării Planului de acțiune pentru reducerea zgomotului generat de traficul rutier pe sectorul de drum național care traversează localitatea

Conform prevederilor legii nr.121/2019 privind evaluarea și gestionarea zgomotului ambiant, Compania Națională de Administrare a Infrastructurii Rutiere S.A., organizează în perioada 15.01.2021 – 29.01.2021 consultări publice în vederea finalizării Planurilor de acțiune pentru reducerea zgomotului generat de traficul rutier în localitățile traversate de drumurile naționale care au înregistrat un trafic anual mai mare de 3 milioane treceri de autovehicule.


Potrivit art. 34 din legea 121/2019, la elaborarea propunerilor Planurilor de acțiune, o etapă obligatorie este reprezentată de participarea și consultarea publicului la elaborarea și reevaluarea planurilor de acțiune, încă din faza de inițiere a acestora.

Propunerile de Planuri de acțiune și hărțile de zgomot pot fi consultate la adresele de internet: <http://www.cnadnr.ro/ro/transparenta/e-cerere/accesul-la-informatiile-de-interes-public/harti-strategice-de-zgomot> și <http://management-zgomot.cnadnr.ro>.

Publicul interesat poate transmite comentarii / opinii / observații privind documentele menționate, în scris la sediul CNAIR SA. din București, bdul. Dinicu Golescu, nr. 38, sector 1, cod poștal 010873, prin fax la nr. 021.312 09 84 sau prin e-mail la adresa: management-zgomot@andnet.ro **până la data de 29.01.2021, ora 16:00.**

Pentru derularea eficientă a consultărilor publice, vă rugăm, să afișați anunțul public în timp util și la loc vizibil, iar la cererea locuitorilor interesați să puneți la dispoziție documentația transmisă prin prezenta.

De asemenea, vă rugăm să ne transmiteți Procesul-verbal de afișare a anunțului de consultare a publicului pe adresa de mail management-zgomot@andnet.ro.



**COMPANIA NAȚIONALĂ DE ADMINISTRARE A
INFRASTRUCTURII RUTIERE S.A.**

Bdul Dinicu Golescu 38, sector 1, București, Romania, 010873

Tel.: (+4 021) 264 32 00 Fax: (+4 021) 312.09.84

Email: office@andnet.ro

CUI 16054368; J40/552/15.01.2004; Capital social 18.416.750 RON

Operator de date cu caracter personal nr.16562

www.erovinieta.ro



Atașat prezentei, vă transmitem următoarele documente:

- Anunțul public privind organizarea consultărilor publice;
- propunerea de Plan de acțiune pentru reducerea zgomotului;
- Hărțile strategice de zgomot;
- modelul de chestionar cuprinzând observații, sugestii și propuneri.

Vă mulțumim pentru colaborare.

Cu stimă,

DIRECTOR GENERAL
ing. Mariana IONITA

DIRECTOR GENERAL ADJUNCT,
ing. Ovidiu BARBIER

**DIRECȚIA SIGURANȚA CIRCULAȚIEI
ȘI MONITORIZARE TRAFIC**
DIRECTOR,
ing. Cristian ANDREI

Întocmit,
**ȘEF COMPARTIMENT HĂRȚI
STRATEGICE DE ZGOMOT**
ing. Cristina CĂLIN

Vă rugăm să transmiteți documentele oficiale doar la numărul de fax înscris în antet.



**COMPANIA NAȚIONALĂ DE ADMINISTRARE A
INFRASTRUCTURII RUTIERE S.A.**

Bdul Dinicu Golescu 38, sector 1, București, Romania, 010873

Tel.: (+4 021) 264 32 00 Fax: (+4 021) 312.09.84

Email: office@andnet.ro

CUI 16054368; J40/552/15.01.2004; Capital social 18.416.750 RON

Operator de date cu caracter personal nr.16562

www.erovinieta.ro




CHESTIONAR

După consultarea propunerii de Plan de acțiune pentru reducerea zgomotului generat de traficul rutier vă rugăm să răspundeți la următoarele întrebări necesare finalizării măsurilor de reducere a zgomotului.

Perioada 15.01.2021 – 29.01.2021

	Sector drum	
1	Nume și Prenume	
2	Localitate/Județ	
3	Date de contact	
4	Vă rugăm să precizați distanța aproximativă a locuinței dumneavoastră față de drumul național/autostradă.	
5	Vă deranjează zgomotul generat de traficul rutier?	
6	Considerați că localitatea/orașul/municipiul dumneavoastră este zgomotos/a datorită traficului rutier?	
7	Precizați intervalul orar în care apare disconfortul generat de traficul rutier.	
8	Precizați perioada anului în care disconfortul generat de traficul rutier este mai accentuat.	
9	În urma analizării Planului de acțiune pentru reducerea zgomotului generat de traficul rutier, sunteți de acord cu măsurile de gestionare și reducere a zgomotului propuse?	
10	Alte observații/propuneri.	

Data completării _____



**COMPANIA NAȚIONALĂ DE ADMINISTRARE A
INFRASTRUCTURII RUTIERE S.A.**

Bdul Dinicu Golescu 38, sector 1, București, Romania, 010873

Tel.: (+4 021) 264 32 00 Fax: (+4 021) 312.09.84

Email: office@andnet.ro

CUI 16054368; J40/552/15.01.2004; Capital social 18.416.750 RON

Operator de date cu caracter personal nr.16562

* www.erovinieta.ro



**Plan de acțiune
pentru reducerea zgomotului
generat de traficul rutier**

-2020-

Sector de drum: DN21, km 90+750 – km 105+550
Sursa de zgomot: trafic rutier

CUPRINS

I. DATE GENERALE	3
2. Caracterizarea împrejurimilor drumului	3
I.2. Autoritatea responsabilă	3
I.3. Cadrul legislativ	3
I.4. Valorile limită utilizate	3
II. DATE OBȚINUTE ÎN URMA REALIZĂRII CARTĂRII ZGOMOTULUI	4
II.1. Estimarea numărului de persoane	4
II.2. Identificarea problemelor și situațiilor care necesită îmbunătățiri	5
III. PROIECTE DE REDUCERE A ZGOMOTULUI REALIZATE ANTERIOR ȘI PROIECTE ÎN DERULARE	5
IV. ACȚIUNI PE CARE AUTORITĂȚILE URMEAZĂ SĂ LE IA ÎN URMĂTORII 5 ANI	5
V. SINTEZA CONSULTĂRILOR PUBLICE	5
VI. MĂSURI DE GESTIONARE A ZGOMOTULUI	6
VII. PROGNOZE ALE IMPLEMENTĂRII MĂSURILOR DE GESTIONARE A ZGOMOTULUI	6
VII.1. Descriere măsură propusă	6
VII.2. Estimare număr de persoane beneficiare ale implementării măsurii propuse	7
VIII. STRATEGII PE TERMEN LUNG	7

I. DATE GENERALE

1.1. Localizare: Sector de drum între pozițiile km 90+750 – km 105+550 situat pe DN21, drum cu lungimea 132.2 km care leagă în ordine localitățile: Brăila, Slobozia, Insurăței, Călărași.

1.2. Lungime conform bornaj: 14800 m

1.3. Trafic: număr anual treceri vehicule = 3 722270

2. Caracterizarea împrejurimilor drumului

Sectorul de drum are următoarea schemă itinerară

DR	DRUM	KM	M	INFORMATII
DN	21	90	750	Municipiul Slobozia
DN	21	96	615	Intrare în Comuna Dragalina
DN	21	105	430	Intersecție la nivel cu DN3A

I.2. Autoritatea responsabilă

Autoritatea responsabilă de realizarea cartării strategice a zgomotului și de întocmire a planurilor de acțiune este Compania Națională de Administrare a Infrastructurii Rutiere S.A. (CNAIR S.A.) din cadrul Ministerului Transporturilor.

CNAIR S.A. desfășoară în principal activități de interes public național, în domeniul administrării drumurilor naționale și autostrăzilor, în conformitate cu prevederile OG nr. 43/1997 privind regimul drumurilor, republicată cu modificările și completările ulterioare.

I.3. Cadrul legislativ

În prezent, în România, este în vigoare *Legea nr. 121 din 3 iulie 2019 privind evaluarea și gestionarea zgomotului ambiant.*

I.4. Valorile limită utilizate

Conform *Ordinului Ministrului Mediului și Dezvoltării Durabile, al Ministrului Transporturilor, al Ministrului Sănătății Publice și al Ministrului Internelor și Reformei Administrative nr. 152/558/1119/532-2008 pentru aprobarea Ghidului privind adoptarea valorilor limită și a modului de aplicare a acestora atunci când se elaborează planurile de acțiune, pentru indicatorii L_{zsn} și L_{noapte} în cazul zgomotului produs de traficul rutier pe drumurile principale și în aglomerări, traficul feroviar pe căile ferate principale și în aglomerări, traficul aerian pe aeroporturile mari și/sau urbane și pentru zgomotul produs în zonele de aglomerări unde se desfășoară activități industriale prevăzute în anexa nr. 1 la O.U.G nr. 152/2005 privind prevenirea și controlul integrat al poluării, aprobată cu modificări și completări prin Legea nr. 84/2006, valorile limită în vigoare sunt:*

L _{zsn} – dB(A)			L _{noapte} – dB(A)		
Coloana 1	Coloana 2	Coloana 3	Coloana 4	Coloana 5	Coloana 6

Surse de zgomot	Ținta de atins pentru valorile maxime permise pentru anul 2012	Valori maxime permise	Surse de zgomot	Ținta de atins pentru valorile maxime permise pentru anul 2012	Valori maxime permise
Străzi, drumuri și autostrăzi	65	70	Străzi, drumuri și autostrăzi	50	60

II. DATE OBTINUTE ÎN URMA REALIZĂRII CARTĂRII ZGOMOTULUI

II.1. Estimarea numărului de persoane

În tabelul de mai jos se prezintă numărul de persoane și de clădiri (locuințe, școli, spitale, clădiri administrative) expuse la zgomotul generat de traficul rutier pentru indicatorii L_{zsn} și L_n, informații care reies din hărțile strategice de zgomot întocmite de CNAIR în 2017:

Localitate	Interval (dB)	Estimare numar									
		persoane expuse		locuințe expuse		școli/gradinite expuse		spitale expuse		clădiri administrative expuse	
		Lden	Ln	Lden	Ln	Lden	Ln	Lden	Ln	Lden	Ln
All areas	45 - 50	48	10	17	3	0	0	0	0	0	0
	50 - 55	16	13	5	4	0	0	0	0	0	0
	55 - 60	15	18	5	7	0	0	0	0	0	0
	60 - 65	17	7	6	3	0	0	0	0	0	0
	65 - 70	8	0	3	0	0	0	0	0	0	0
	70 - 75	3	0	1	0	0	0	0	0	0	0
	> 75	0	0	0	0	0	0	0	0	0	0
Dragalina	45 - 50	48	10	17	3	0	0	0	0	0	0
	50 - 55	16	13	5	4	0	0	0	0	0	0
	55 - 60	15	15	5	6	0	0	0	0	0	0
	60 - 65	14	5	5	2	0	0	0	0	0	0
	65 - 70	6	0	3	0	0	0	0	0	0	0
	70 - 75	3	0	1	0	0	0	0	0	0	0
	> 75	0	0	0	0	0	0	0	0	0	0
Municipiul Slobozia	45 - 50	0	0	0	0	0	0	0	0	0	0
	50 - 55	0	0	0	0	0	0	0	0	0	0
	55 - 60	0	3	0	1	0	0	0	0	0	0
	60 - 65	3	2	1	1	0	0	0	0	0	0
	65 - 70	2	0	1	0	0	0	0	0	0	0
	70 - 75	0	0	0	0	0	0	0	0	0	0
	> 75	0	0	0	0	0	0	0	0	0	0

Pentru fiecare indicator de zgomot s-a realizat câte o hartă de conflict, respectiv pentru L_{zsn} și L_n, hărți prin care au fost stabilite zonele cu depășiri ale nivelurilor de zgomot peste valorile limită ale acestora.

Hărțile de conflict pot fi accesate și vizualizate pe site-ul <http://www.cnadnr.ro/ro/accesul-la-informatiile-de-interes-public/harti-strategice-de-zgomot>.

Persoanele care se găsesc în locuințele identificate în interiorul conturilor de conflict pentru Lzsn și Ln sunt expuse zgomotului rutier intens datorită, în special, următoarelor situații:

- Amplasarea caselor în imediata apropiere a drumului național DN21
- Intensificarea traficului rutier prin creșterea numărului de autovehicule

În urma analizei rezultatelor obținute se observă faptul că există un număr de 11 persoane expuse peste limita de zgomot de 65 dB pentru indicatorul Lzsn și un număr de 38 persoane expuse peste limita de 50 dB pentru indicatorul Ln.

II.2. Identificarea problemelor și situațiilor care necesită îmbunătățiri

Zgomotul generat de traficul rutier este o combinație între zgomotul produs de motor, eșapament și contactul anvelopelor cu suprafața de rulare. Intensitatea zgomotului din trafic este influențată de o serie de factori, printre care se regăsesc viteza, intensitatea traficului și tipul de trafic, starea tehnică a vehiculelor, condițiile de drum etc.

În cazul sectorului de drum DN21, km 90+750 – km 105+550, au fost identificați factori care determină depășirea limitelor admise ale nivelului de zgomot generat de trafic rutier, printre care se numără:

- Numărul mare de autovehicule din trafic;
- Viteza de deplasare a autovehiculelor.

III. PROIECTE DE REDUCERE A ZGOMOTULUI REALIZATE ANTERIOR ȘI PROIECTE ÎN DERULARE

În prezent, nu există proiecte care să contribuie la reducerea zgomotului pe sectorul de drum DN21, km 90+750 – km 105+550.

IV. ACȚIUNI PE CARE AUTORITĂȚILE URMEAZĂ SĂ LE IA ÎN URMĂTORII 5 ANI

C.N.A.I.R. S.A. are în vedere realizarea în parteneriat cu Autoritățile Locale a unui proiect de izolare fonică a clădirilor rezidențiale care au cel puțin o fațadă expusă la zgomot pe timpul nopții mai mare sau egal cu 50 dB, în localitățile în care s-au înregistrat depășiri ale limitelor de zgomot admise.

Izolarea fonică a clădirilor rezidențiale va asigura un confort acustic necesar persoanelor care locuiesc în proximitatea sectorului de drum analizat în cadrul prezentului plan de acțiune.

V. SINTEZA CONSULTĂRILOR PUBLICE

C.N.A.I.R. - S.A. a organizat în perioada consultări publice în vederea finalizării Planurilor de acțiune pentru reducerea zgomotului generat de traficul rutier în localitățile traversate de drumurile naționale care au înregistrat un trafic anual mai mare de 3 milioane treceri de autovehicule, în conformitate cu prevederile Legii nr.121/2019 privind evaluarea și gestionarea zgomotului ambiant.

Cu scopul informării cetățenilor au fost parcurse următoarele etape:

1. Consultările publice au fost anunțate prin intermediul mas-media, respectiv prin intermediul anunțului afișat în rubrica Diverse din cotidianul cu tiraj național
2. Consultările publice au fost anunțate printr-un comunicat de presă postat pe website-ul CNAIR, comunicat dublat în secțiunea Anunțuri de mediu de o descriere detaliată a scopului și modalității

de derulare a consultărilor precum și, în cazul observațiilor și propunerilor, de Declarația specifică de confidențialitate a datelor cu caracter personal.

3. Consultările publice au fost anunțate la nivelul UAT-urilor pe raza cărora traversează sectorul de drum care face obiectul prezentului Plan de acțiune, respectiv prin transmiterea adresei CNAIR nr. care conține detalii privind "*Consultarea publică în vederea finalizării Planului de acțiune pentru reducerea zgomotului generat de traficul rutier pe sectorul de drum național care traversează localitatea*, a anunțului public privind organizarea de Consultări publice, însoțite de un exemplar al prezentului Plan de acțiune (Studiu preliminar), câte un exemplar format A3 al hărților strategice de zgomot și un model de Chestionar cu observații/proponeri către Primăriile mun. Slobozia și Dragalina.
4. Propunerile de Planuri de acțiune și hărțile de zgomot aferente acestora au fost puse la dispoziție publicului în mediul online la următoarele adrese: <http://www.cnadnr.ro/ro/transparenta/e-cerere/accesul-la-informatiile-de-interes-public/harti-strategice-de-zgomot> și <http://management-zgomot.cnadnr.ro>.

În urma încheierii procesului de consultare publică au fost demarate următoarele activități:

- verificarea observațiilor și propunerilor din chestionare (în cazul în care acestea au fost completate și transmise);
- finalizarea Planului de acțiune pentru sectorul de drum pe care au fost identificate depășiri ale limitelor de zgomot admise, ținându-se cont de observațiile și propunerile primite.

Concluzie

Conform prevederilor în vigoare, pentru informarea publicului, varianta finală a prezentului Plan de acțiune este publicată pe site-ul <http://management-zgomot.cnadnr.ro>, la secțiunea HĂRTII/2017/Planuri de acțiune 2018.

VI. MĂSURI DE GESTIONARE A ZGOMOTULUI

Planul de acțiune cuprinde măsuri de gestionare și reducere a zgomotului identificate cu prioritate pentru situațiile în care au fost identificate depășiri ale limitelor de zgomot admise.

În cazul sectorului de drum DN21, km 90+750 – km 105+550, reducerea impactului zgomotului asupra persoanelor expuse se poate realiza prin **izolarea fonică a clădirilor rezidențiale** care au cel puțin o fațadă expusă la zgomot pe timpul nopții mai mare sau egal cu 50 dB.

Termenul de finalizare al proiectului este 31.12.2029 și se intenționează finanțarea lui din fonduri europene nerambursabile din următorul exercițiu financiar 2021-2027.

VII. PROGNOZE ALE IMPLEMENTĂRII MĂSURILOR DE GESTIONARE A ZGOMOTULUI

VII.1. Descriere măsură propusă

În localitățile în care s-au înregistrat depășiri ale limitelor de zgomot admise, CNAIR SA va încheia protocoale cu Autoritățile Locale în vederea izolării fonice a clădirilor rezidențiale care au cel puțin o fațadă expusă la zgomot pe timpul nopții mai mare sau egal cu 50 dB.

Protocoalele încheiate între CNAIR SA și Autoritățile Locale vor avea în vedere minim următoarele activități, nelimitative:

- CNAIR SA va transmite Autorităților Locale numărul de clădiri rezidențiale pentru care recomandă izolarea fonică și poziția geografică a acestora
- Verificarea respectivelor clădiri de către Autoritățile Locale din punct de vedere al tipului de clădire și transmiterea de informații privind necesitatea pentru alte clădiri necuprinse în listă (nou-construite sau omise din baza de date CNAIR);
- Validarea de către CNAIR a listei finale de clădiri ce pot beneficia de izolarea fonică;

- Obținerea de către Autoritățile Locale a acordului proprietarilor clădirilor validate pentru izolare fonică;
- Realizarea proiectelor tehnice privind izolarea fonică;
- Izolarea fonică a clădirilor;
- CNAIR va asigura sprijin Autorităților Locale în demersurile privind obținerea de fonduri europene nerambursabile pentru finanțarea proiectului.

VII.2. Estimare număr de persoane beneficiare ale implementării măsurii propuse

În tabelul de mai jos se prezintă numărul aproximativ de persoane și de clădiri rezidențiale care au cel puțin o fațadă expusă la zgomot pe timpul nopții mai mare sau egal cu 50 dB și care vor beneficia de izolare fonică pe sectorul de drum național DN21, km 90+750 – km 105+550. Estimarea are la bază distribuția persoanelor și a locuințelor efectuată în conformitate cu prevederile capitolului 5 din *Raportul privind harta strategică de zgomot* aferent sectorului de drum național DN21, km 90+750 – km 105+550 (publicat pe site-ul <http://management-zgomot.cnadnr.ro>, la secțiunea HĂRTI/2017/Harti strategice de zgomot 2017 în coloana Documentație asociată HSZ.

Localitate	Estimare număr	
	persoane beneficiare	locuințe propuse
Dragalina	33	12
Slobozia	5	2

VIII. STRATEGII PE TERMEN LUNG

Pentru minimizarea efectelor adverse ale zgomotului generat de traficul rutier asupra populației riverane drumurilor naționale, CNAIR S.A. are în vedere dezvoltarea, modernizarea și întreținerea rețelei rutiere prin:

- Extinderea rețelei de autostrăzi și drumuri expres
- Construcția de variante ocolitoare
- Implementarea standardelor europene privind transportul intermodal sau combinat
- Accelerarea înnoirii parcului auto cu vehicule electrice și hibrid prin extinderea punctelor de încărcare pe rețeaua de drumuri naționale și autostrăzi
- Reabilitarea și modernizarea rețelei actuale de drumuri naționale în vederea fluidizării traficului rutier
- Asigurarea unui management al traficului adecvat cerințelor actuale

De asemenea, acțiunile de întreținere a drumurilor naționale vor cuprinde lucrări de așternere de covoare asfaltice fonoabsorbante, realizarea de insule de calmare a traficului și montarea de panouri fonoabsorbante în zonele unde comunitățile locale agreează aceste măsuri iar specificul amplasamentului permite.


CNAIR S.A. va colabora permanent cu comunitățile locale prin informarea locuitorilor și prin creșterea gradului de implicare a acestora în programele de reducere a zgomotului generat de traficul rutier.


ANEXĂ LA PLANUL DE ACȚIUNE

GLOSAR DE TERMENI

Definiții de interes – conform *Legii 121/2019 privind evaluarea și gestionarea zgomotului ambiant*:

- **Hartă strategică de zgomot** este definită drept o hartă întocmită pentru evaluarea globală a expunerii la zgomot dintr-o zonă dată cauzat de surse diferite de zgomot sau pentru a stabili previziuni generale pentru o astfel de zonă.
- **L_{zsn}** - indicator de zgomot pentru zi-seară-noapte - indicator de zgomot asociat disconfortului general.
- **L_{noapte}** - indicator de zgomot pentru perioada de noapte - indicator de zgomot asociat tulburării somnului din perioada de noapte.
- **Aglomerare** – reprezintă o parte a unui teritoriu cu o populație al cărui număr depășește 100 000 de locuitori și cu o densitate a populației necesară îndeplinirii condițiilor de zonă urbană.
- **Drum principal** - drum de interes internațional sau național cu un trafic mai mare de 3 milioane de treceri ale vehiculelor anual.
- **Planuri de acțiune** - planuri destinate gestionării problemelor și efectelor cauzate de zgomot, incluzând măsuri de diminuare, dacă este necesar.




ROMANIA
 MINISTERUL MEDIULI DE MEDIU SI PADURILE
 ADRYANESCU BUIBESCU S.A.
Strada 13 Septembrie nr. 13, Bucuresti, Romania
 Tel: 0211 410 00 00 Fax: 0211 410 00 01
 www.mmediu.ro

HARTA STRATEGICA DE ZGOMOT
 SECTOR ORLUM DNEI 80-740 - 105-550
 SURSA DE ZGOMOT: fabrica nuie
 INDICATOR DE ZGOMOT: Lden

Lden (dB)


	< 55
	55 - 60
	60 - 65
	65 - 70
	70 - 75
	>= 75



LEGENDA


Axiu drumului
 Line de emisie


Cadiri
 Cadiri rezidențiale
 Cadiri anexe
 Cadiri industriale

Coia teren
 Curbe nivel
 Zona de calcul
 Limita domeniului UAT

Scara 1:10000


Elaborat de
 
 2018





COMPANIA ROMANA DE
AERONAUTICA
AERONAUTICA ROMANA
P.O. Box 100, Bucuresti, Romania
Tel: 011 4100 1000

MAPA STRATEGICA DE ZONARIE
SECTOR LOCAL DNR 1 90-100 - 100-050
PLANUL DE ZONARIE SRA-0000
INDICATOR DE ZONARIE LN

Ln (dB)

4	45
45	50
50	55
55	60
60	65
65	70
70	70

LEGENDA

- Aviul 60/1000
- Linie de servitie
- Clasificati
- Clasificati rezidentiala
- Clasificati comerciala
- Clasificati industriala
- Cota teren
- Curbe nivel
- Zona de calcul
- Linia dintr-un UAT

Scara 1:10000
0 100 200 400

lemito
Date anuale 2016

