

Expropriator: REGIA NAȚIONALĂ A PĂDURILOR – ROMSILVA
DIRECȚIA SILVICĂ CĂLĂRAȘI

Aleea IAS Mircea Vodă nr. 2, Călărași, județul Călărași

Proiectul: „Perdele forestiere de protecție a Autostrăzii A2, județul Călărași, pozițiile
km 85+700-86+730; 86+830-87+960; 88+065 90+100; 90+200-91+220;
91+330-94+310; 94+410-101+200.”

Nr. 15/18.02.2019

CĂTRE: VASILESCU CONSTANȚA ELENA, MUSTEA NICULINA MAGDALENA,
VOICULESCU VICTORIA ANA

NOTIFICARE

Privind acordarea sumelor propuse pentru plata despăgubirilor aferente terenurilor
expropriate în baza Deciziei de expropriere nr. 4/14.01.2019


În conformitate cu prevederile art. 19 alin. (5) din Legea nr. 255/2010 privind exproprierea pentru
cauză de utilitate publică, necesară realizării unor obiective de interes național, județean și local și
în conformitate cu Decizia de expropriere nr. 4/14.01.2019 cu privire la exproprierea imobilelor
proprietate privată situate pe amplasamentul lucrării de utilitate publică „Perdele forestiere de
protecție a Autostrăzii A2, județul Călărași, pozițiile kilometrice: 98+575-99+550; 99+570-
100+040; 100+055-100+530; 100+545-101+010; 101+030-101+200, de pe raza localității
Dragalina, Județul Călărași”, prin prezenta vă notificăm cu privire la suma propusă pentru plata
despăgubirilor, în cuantum de 13.586,52 lei și vă anunțăm ca suma este consemnată într-un cont
bancar deschis la CEC Bank.

În vederea ridicării sumei stabilite ca despăgubire pentru terenul expropriat de la CEC Bank vă
invităm să vă prezentați în data de 26.02.2019, ora 10:00, la sediul Consiliului Local din Dragalina,
comuna Dragalina, sala de consiliu, la ședința Comisiei de verificare a dreptului de proprietate
constituită în baza Deciziei nr. 6/14.01.2019 pentru semnarea procesului verbal.

**Totodată, vă solicităm să prezentați o copie legalizată a actului de proprietate asupra
terenului identificat cu numărul cadastral 573/2, tarlaua T166/3/1, parcela P4, din care
suprafața de 11.341 m.p. a fost supusă exproprierii.**

COMISIA DE VERIFICARE A DREPTULUI DE PROPRIETATE SAU A ALTOR DREPTURI
REALE

Prin Societatea Profesională de Avocați cu Răspundere Limitată RAȚIU & RAȚIU



Expropriator: REGIA NAȚIONALĂ A PĂDURILOR – ROMSILVA
DIRECȚIA SILVICĂ CĂLĂRAȘI

Aleea IAS Mircea Vodă nr. 2, Călărași, județul Călărași

Proiectul: „Perdele forestiere de protecție a Autostrăzii A2, județul Călărași, pozițiile
km 85+700-86+730; 86+830-87+960; 88+065 90+100; 90+200-91+220;
91+330-94+310; 94+410-101+200.”

Nr. 14/18.02.2019

CĂTRE: DIACANU CONSTANTIN, PIRVULESCU LUCICA

NOTIFICARE

Privind acordarea sumelor propuse pentru plata despăgubirilor aferente terenurilor
expropriate în baza Deciziei de expropriere nr. 4/14.01.2019


În conformitate cu prevederile art. 19 alin. (5) din Legea nr. 255/2010 privind exproprierea pentru cauză de utilitate publică, necesară realizării unor obiective de interes național, județean și local și în conformitate cu Decizia de expropriere nr. 4/14.01.2019 cu privire la exproprierea imobilelor proprietate privată situate pe amplasamentul lucrării de utilitate publică „*Perdele forestiere de protecție a Autostrăzii A2, județul Călărași, pozițiile kilometrice: 98+575-99+550; 99+570-100+040; 100+055-100+530; 100+545-101+010; 101+030-101+200, de pe raza localității Dragalina, județul Călărași*”, prin prezenta vă notificăm cu privire la suma propusă pentru plata despăgubirilor, în cuantum de **1.378,90 lei** și vă anunțăm ca suma este consemnată într-un cont bancar deschis la CEC Bank.

În vederea ridicării sumei stabilite ca despăgubire pentru terenul expropriat de la CEC Bank vă invităm să vă prezentați în data de **26.02.2019**, ora 10, la sediul Consiliului Local din Dragalina, comuna Dragalina, sala de consiliu, la ședința Comisiei de verificare a dreptului de proprietate constituită în baza Deciziei nr. 6/14.01.2019 pentru semnarea procesului verbal.

Totodată, vă solicităm să prezentați o copie legalizată a actului de proprietate asupra terenului identificat cu numărul cadastral 1788, tarlaua T165/3/1, parcela P3, din care suprafața de 1.151 m.p. a fost supusă exproprierii.

COMISIA DE VERIFICARE A DREPTULUI DE PROPRIETATE SAU A ALTOR DREPTURI
REALE

Prin Societatea Profesională de Avocați cu Răspundere Limitată RAȚIU & RAȚIU



**Expropriator: REGIA NAȚIONALĂ A PĂDURILOR – ROMSILVA
DIRECȚIA SILVICĂ CĂLĂRAȘI**

Aleea IAS Mircea Vodă nr. 2, Călărași, Județul Călărași

**Proiectul: „Perdele forestiere de protecție a Autostrăzii A2, județul Călărași, pozițiile
km 85+700-86+730; 86+830-87+960; 88+065 90+100; 90+200-91+220;
91+330-94+310; 94+410-101+200.”**

Nr. 13/18.02.2019

CĂTRE: BICA ION, BICA NICOLAE, BICA CONSTANTIN, CONSTANTINESCU STELUȚA

NOTIFICARE

**Privind acordarea sumelor propuse pentru plata despăgubirilor aferente terenurilor
expropriate în baza Deciziei de expropriere nr. 4/14.01.2019**



În conformitate cu prevederile art. 19 alin. (5) din Legea nr. 255/2010 privind exproprierea pentru cauză de utilitate publică, necesară realizării unor obiective de interes național, județean și local și în conformitate cu Decizia de expropriere nr. 4/14.01.2019 cu privire la exproprierea imobilelor proprietate privată situate pe amplasamentul lucrării de utilitate publică „*Perdele forestiere de protecție a Autostrăzii A2, județul Călărași, pozițiile kilometrice: 98+575-99+550; 99+570-100+040; 100+055-100+530; 100+545-101+010; 101+030-101+200, de pe raza localității Dragalina, Județul Călărași*”, prin prezenta vă notificăm cu privire la suma propusă pentru plata despăgubirilor, în cuantum de **6.825,01 lei** și vă anunțăm ca suma este consemnată într-un cont bancar deschis la CEC Bank.

În vederea ridicării sumei stabilite ca despăgubire pentru terenul expropriat de la CEC Bank vă invităm să vă prezentați în data de **26.02.2019, ora 10**, la sediul Consiliului Local din Dragalina, comuna Dragalina, sala de consiliu, la ședința Comisiei de verificare a dreptului de proprietate constituită în baza Deciziei nr. 6/14.01.2019 pentru semnarea procesului verbal.

Totodată, vă solicităm să prezentați o copie legalizată a actului de proprietate asupra terenului identificat tarlaua T165/3/1, parcela P1, din care suprafața de 5.697 m.p. a fost supusă expropriării.

**COMISIA DE VERIFICARE A DREPTULUI DE PROPRIETATE SAU A ALTOR DREPTURI
REALE**

Prin Societatea Profesională de Avocați cu Răspundere Limitată **RAȚIU & RAȚIU**

Expropriator: REGIA NAȚIONALĂ A PĂDURILOR – ROMSILVA
DIRECȚIA SILVICĂ CĂLĂRAȘI

Aleea IAS Mircea Vodă nr. 2, Călărași, județul Călărași

Proiectul: „Perdele forestiere de protecție a Autostrăzii A2, județul Călărași, pozițiile
km 85+700-86+730; 86+830-87+960; 88+065 90+100; 90+200-91+220;
91+330-94+310; 94+410-101+200.”

Nr. 12/18.02.2019

CĂTRE: BICA ELENA-LIANA
BICA ANTOANETA

NOTIFICARE

Privind acordarea sumelor propuse pentru plata despăgubirilor aferente terenurilor expropriate
în baza Deciziei de expropriere nr. 4/14.01.2019


În conformitate cu art. 19 alin. (5) din Legea nr. 256/2010 privind exproprierea pentru cauză de utilitate publică, necesară realizării unor obiective de interes național, județean și local și în conformitate cu Decizia de expropriere nr. 4/14.01.2019 cu privire la exproprierea imobilelor proprietate privată situate pe amplasamentul lucrării de utilitate publică „Perdele forestiere de protecție a Autostrăzii A2, județul Călărași, pozițiile kilometrice: 98+575-99+550; 99+570-100+040; 100+055-100+530; 100+545-101+010; 101+030-101+200, de pe raza localității Dragalina, județul Călărași”, prin prezenta vă notificăm cu privire la suma propusă pentru plata despăgubirilor, în cuantum de 3.074,07 lei pentru suprafața de 2.566 m.p. din imobilul identificat cu numărul cadastral 20897 și suma de 1.435,20 lei pentru suprafața de 1.198 m.p. din imobilul identificat cu numărul cadastral 20899 și vă anunțăm ca suma este consemnată într-un cont bancar deschis la CEC Bank.

În vederea ridicării sumei stabilite ca despăgubire pentru terenul expropriat de la CEC Bank vă invităm să vă prezentați în data de 26.02.2019, ora 10:00, la sediul Consiliului Local din Dragalina, comuna Dragalina, sala de consiliu, la ședința Comisiei de verificare a dreptului de proprietate constituită în baza Deciziei nr. 6/14.01.2019 pentru semnarea procesului verbal.

Totodată, vă solicităm să prezentați o copie legalizată a actelor de proprietate asupra terenului identificat cu numărul cadastral 20897, tarlaua T165/3/1, parcela P2, din care suprafața de 2.566 m.p. a fost supusă exproprierii și asupra terenului identificat cu numărul cadastral 20899, tarlaua T165/3/1, parcela P2, din care suprafața de 1.198 m.p. a fost supusă exproprierii.

COMISIA DE VERIFICARE A DREPTULUI DE PROPRIETATE SAU A ALTOR DREPTURI REALE

Prin Societatea Profesională de Avocați cu Răspundere Limitată RAȚIU & RAȚIU



Expropriator: REGIA NAȚIONALĂ A PĂDURILOR – ROMSILVA
DIRECȚIA SILVICĂ CĂLĂRAȘI

Aleea IAS Mircea Vodă nr. 2, Călărași, județul Călărași

Proiectul: „Perdele forestiere de protecție a Autostrăzii A2, județul Călărași, pozițiile
km 85+700-86+730; 86+830-87+960; 88+065 90+100; 90+200-91+220;
91+330-94+310; 94+410-101+200.”

Nr. 21/18.02.2019

CĂTRE: SPAN GHEORGHE

NOTIFICARE

Privind acordarea sumelor propuse pentru plata despăgubirilor aferente terenurilor
expropriate în baza Deciziei de expropriere nr. 4/14.01.2019

În conformitate cu prevederile art. 19 alin. (5) din Legea nr. 255/2010 privind exproprierea pentru cauză de utilitate publică, necesară realizării unor obiective de interes național, județean și local și în conformitate cu Decizia de expropriere nr. 4/14.01.2019 cu privire la exproprierea imobilelor proprietate privată situate pe amplasamentul lucrării de utilitate publică „*Perdele forestiere de protecție a Autostrăzii A2, județul Călărași, pozițiile kilometrice: 98+575-99+550; 99+570-100+040; 100+055-100+530; 100+545-101+010; 101+030-101+200, de pe raza localității Dragalina, județul Călărași*”, prin prezenta vă notificăm cu privire la suma propusă pentru plata despăgubirilor, în cuantum de 3.437,06 lei și vă anunțăm ca suma este consemnată într-un cont bancar deschis la CEC Bank.

În vederea ridicării sumei stabilite ca despăgubire pentru terenul expropriat de la CEC Bank vă invităm să vă prezentați în data de 26.02.2019, ora 10:00, la sediul Consiliului Local din Dragalina, comuna Dragalina, sala de consiliu, la ședința Comisiei de verificare a dreptului de proprietate constituită în baza Deciziei nr. 6/14.01.2019 pentru semnarea procesului verbal.

Totodată, vă solicităm să prezentați o copie legalizată a actului de proprietate asupra terenului identificat cu numărul cadastral 1128/2, tarlăua T148/3, parcela P13, din care suprafața de 2.869 m.p. a fost supusă exproprierii.

COMISIA DE VERIFICARE A DREPTULUI DE PROPRIETATE SAU A ALTOR DREPTURI REALE

Prin Societatea Profesională de Avocați cu Răspundere Limitată RATIU & RATIU

